



Einstiegsstellen:

71686 Remseck / Neckarrens: (am Minigolfplatz)
Straße: Gaffert - Abzweig via Fellbacherstraße
48°52'38"N 9°16'40"E



Anfahrt Auto:

Richtung Remseck in die Fellbacher Straße Richtung L1140 Hochenacker / Schwaikheim. Nach ca. 5-700 m abbiegen in die Straße „Gaffert“ / Minigolf - Ruderclub.

Parken:

Am Minigolf-Platz (P). Bitte hier parken und zum Einstieg (E) hinter dem Minigolf-Platz ca. 100 m laufen.

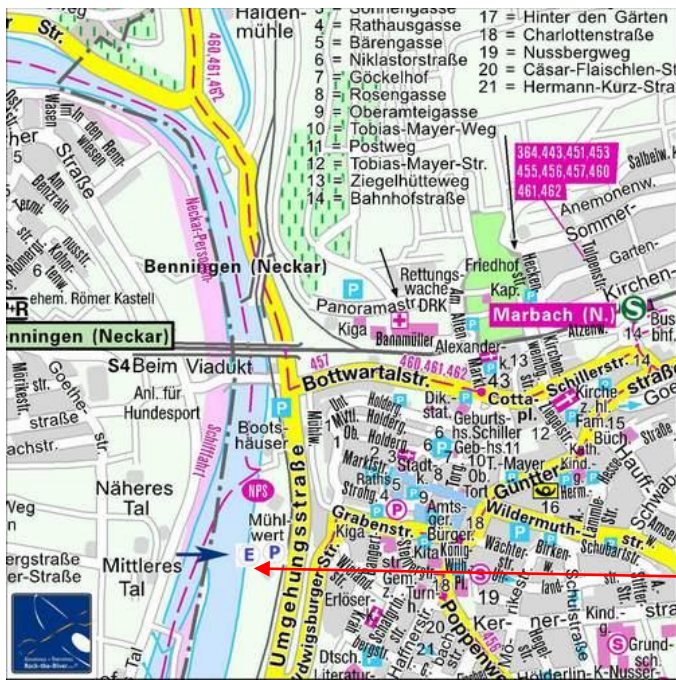
Anfahrt Bahn (Stadt-Bahn Linie U 14):

Fußweg vom Bahnhof Remseck (U 14): ca. 0,8 km Kreuzen Sie die Kreuzung an der U-Bahn Endhaltestelle und laufen Sie über die gläserne Brücke erst über den Neckar, danach über die Rems.

Einstieg:

Einstieg (E) am Uferweg hinter dem Minigolf-Platz.

71672 Marbach am Neckar: (Neckarauen)
Straße: Mühlweg (Wanderparkplätze via Bottwartalstr.)
48°56'18"N 9°15'09"E



Anfahrt Auto:

Über die Umgehungsstraße zw. Ludwigsburg und Murr (Bottwartalstraße) am Neckar entlang.

Von Murr / Freiberg kommend nach:
von LB / EnBW-Kraftwerk kommend vor:
dem Backsteingebäude über den Radweg die Schotterpiste hinunter zum Parkplatz.

Parken:

Auf dem Wanderparkplatz (P) am Neckarufer.

Anfahrt Bahn (S-Bahn):

Mit der S-Bahn S4 aus Richtung Stuttgart / Ludwigsburg oder Backnang.

Fußweg vom Bahnhof Marbach (Neckar): ca. 1 km

Schiller- + Bottwartalstr. hinunter bis zur Kreuzung L1100. Über die Kreuzung, den Fußweg am Neckarufer aufwärts am Kanu-/ Ruder-Club, sowie Biergarten vorbei.

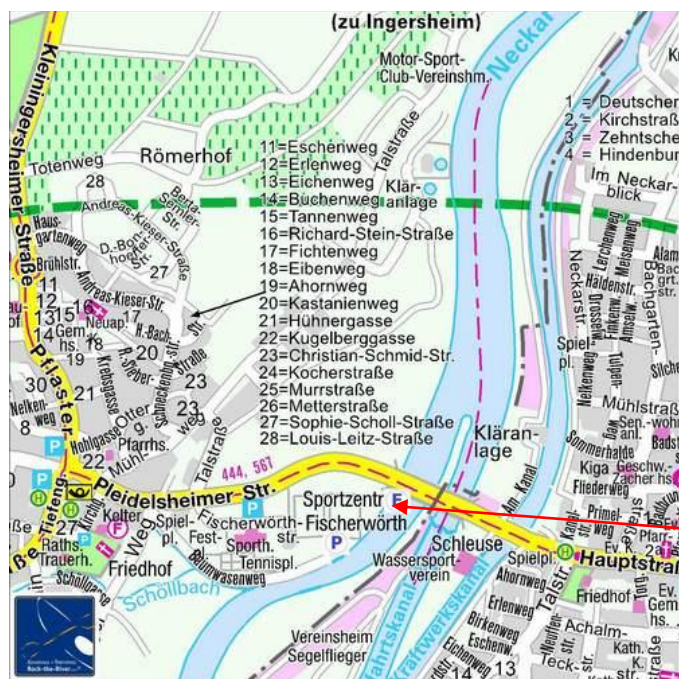
Einstieg:

Einstieg (E) ca. 150 m oberhalb des Biergartens Pana (Fluss aufwärts) und ca. 50 m vom Wanderparkplatz entfernt.

74379 Ingersheim / Pleidelsheim: (Fischerwörth)

Straße: Fischerwörthstraße / Sportplätze

48°57'37"N 9°11'27"E



Anfahrt Auto:

Von Bietigheim durch Ingersheim auf der L1125 kommend am Ortsausgang rechts zu den Sportanlagen Fischerwörth, von Pleidelsheim / BAB auf der L1125 am Ortseingang Ingersheim links zu den Sportanlagen Fischerwörth.

Parken:

Auf den Parkplätzen (P) der Sportanlagen Fischerwörth.

Anfahrt Bus (Bahn & Bus):

Mit dem Zug / S-Bahn bis Bahnhof Bietigheim-Bissingen. Von dort weiter mit der Bus-Linie 567 ab Bahnhof Bietigheim-Bissingen. In Ingersheim Ausstieg an der Haltestelle Ingersheim Tiefengasse.

Fußweg: ca. 0,8 km zu den Sportplätzen Fischerwörth

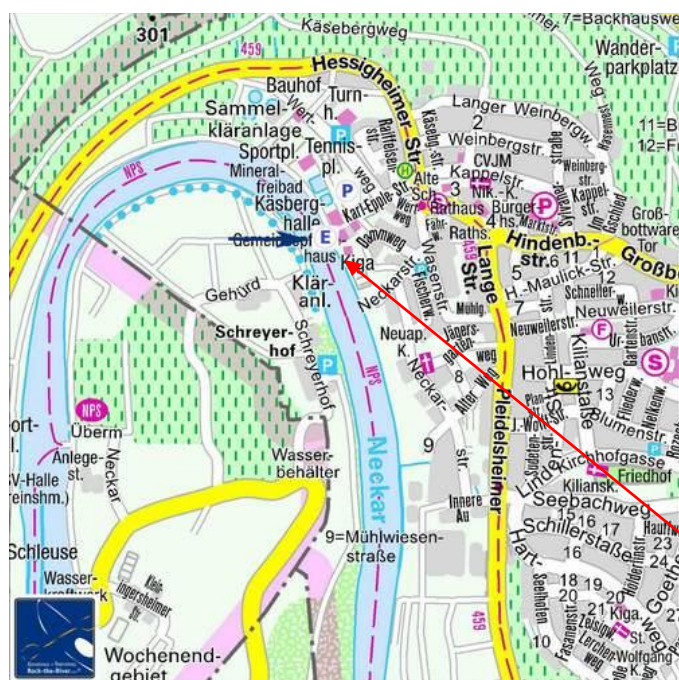
Einstieg:

Einstieg (E) ca. 150 m hinter den beiden Fußballplätzen, direkt an / unterhalb der Neckarbrücke am Neckar-Seitenarm.

74395 Mundelsheim:

Straße: Karl-Eppler-Straße 13 (Käsberghalle)

49°00'05"N 9°12'09"E



Anfahrt Auto:

Aus den unterschiedlichen Richtungen,
- L1129 aus Richtung Pleidelsheim,
- der K1677 aus Hessigheim oder
- der L1129 Großbottwarer Straße von der BAB A81,
in Mundelsheim der Ausschilderung „Käsberghalle“ folgend.

Parken:

Auf dem Parkplatz (P) der Käsberghalle in der Karl-Eppler-Straße. Ca. 50 m bis zur Käsberghalle.

Anfahrt Bus:

- Bus Linie 459 aus Freiberg (Neckar) - Stadtzentrum
- Bus Linie 560 aus Besigheim (Neckar) - Bahnhof
Haltestelle: Mundelsheim, Lange Straße
Fußweg: ca. 300m bis zur Käsberghalle

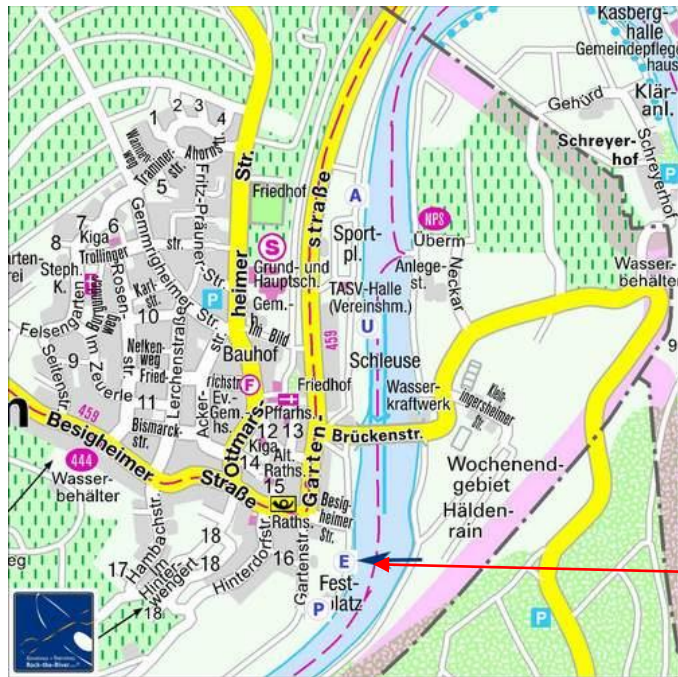
Einstieg:

Einstieg (E) ca. 50 m hinter der Käsberghalle.

74394 Hessigheim: (Dreschschuppen)

Straße: Besigheimerstraße 8

48°59'23"N 9°11'26"E



Anfahrt Auto:

Aus den unterschiedlichen Richtungen,
- der K1677 aus Mundelsheim,
- der K1677 aus Besigheim oder
- der K1618 aus Klein-/Großingersheim,
in Hessigheim zum „Dreschschuppen“ via Besigheimer- / Gartenstraße.

Parken:

Auf dem Parkplatz (P) am Dreschschuppen.

Anfahrt Bus:

- Bus Linie 444 aus Freiberg (Neckar) - Bahnhof
- Bus Linie 459 aus Besigheim (Neckar) - Bahnhof
Haltestelle: Hessigheim, Gartenstraße
Fußweg: ca. 300m bis zum Dreschschuppen, unterhalb der Schleuse Hessigheim

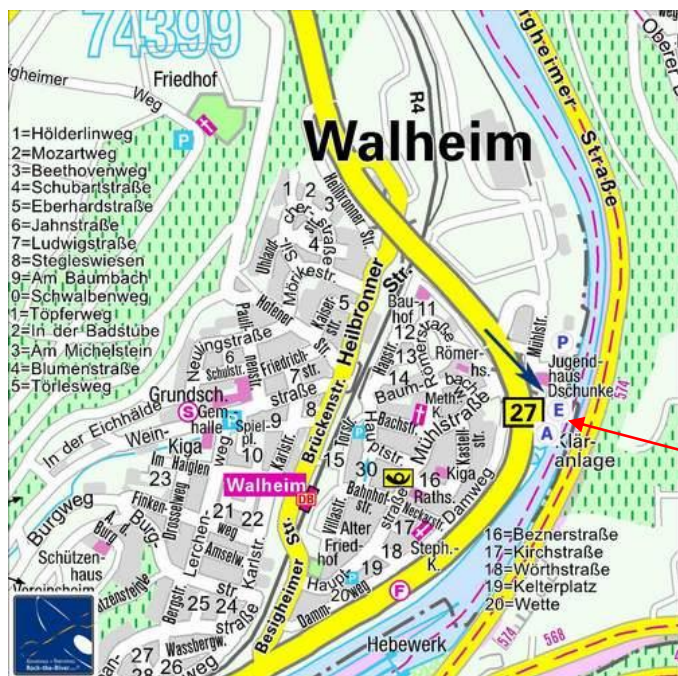
Einstieg: (bei Touren Richtung Walheim, Kirchheim)

Einstieg (E) ca. 200 m unterhalb der Schleuse am Ende der Umtragestelle.

74399 Walheim: (Jugendhaus „Die Dschunke“)

Straße: Mühlstraße 50

49°00'46"N 9°09'31"E



Anfahrt Auto:

Aus den Richtungen Bietigheim - Besigheim oder Lauffen - Kirchheim über die B27. Von der B27 Abzweig EnBW-Kraftwerk / Zementwerk Richtung Jugendhaus „Die Dschunke“.

Parken:

Parkmöglichkeit (P) am Jugendhaus „Die Dschunke“.

Anfahrt (Bus & Bahn):

DB-Linien:
- Zug Linie Stuttgart – Heilbronn
Ausstieg: Bahnhof Walheim
Fußweg ca. 5-7 Minuten vom Bahnhof Walheim

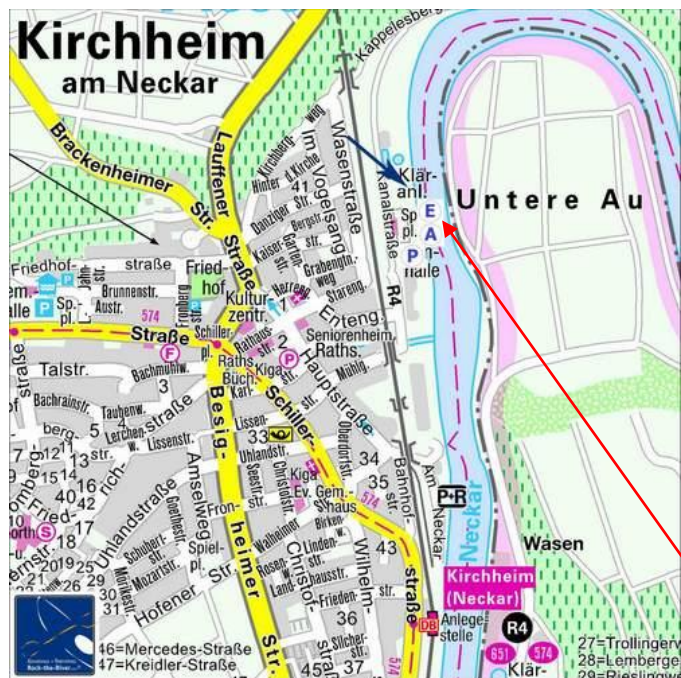
Ein-/Ausstieg:

Der Ausstieg bei Streckentouren sowie Ein- + Ausstieg bei Rundtouren ist 1 Minute Fußweg von den Parkplätzen entfernt.

74366 Kirchheim Neckar: (am Sportplatz, Neckarufer)

Straße: Kanalstraße 36

49°02'45"N 9°09'00"E



Anfahrt Auto:

Aus den Richtungen:

- Bietigheim - Besigheim via B27,
- Heilbronn - Lauffen via B27 oder
- Bönningheim via K1679.

In der Ortsmitte (Ampel) von der B27 in die Rathausstraße abzweigen, der Entengasse folgen und unter dem Torbogen der Bahnlinie HN – S durchfahren. Danach links in die Kanalstraße abbiegen.

Parken:

Parkmöglichkeit (P) am Sportplatz.

Anfahrt (Bus & Bahn):

DB-Linien:

- Zug R4 Linie Stuttgart – Heilbronn

Ausstieg: Bahnhof Kirchheim am Neckar

Fußweg ca. 10-15 Minuten vom Bahnhof Kirchheim (N), ca. 1,0 km Fußweg.

Ein-/Ausstieg:

Der Ein- / Ausstieg liegt 50-100 m von den Parkplätzen entfernt.

Anfahrt (Auto):

Aus den unterschiedlichen Richtungen (HN oder Bietigheim-Bissingen) auf der B27 oder via K2047 (Meimsheim) und via L1105 (Nordheim) aus dem Zabergäu.

Von der B27 fahren Sie in den Abzweig „Am Forchenwald“ Richtung Freibad / Ruder-Club.

Parken:

Auf den Parkplätzen unterhalb des Freibads Lauffen am Neckar (P) bzw. Wohnmobilstellplätze.

Anfahrt (Bahn):

DB-Linie:

- Zug R4 Linie Stuttgart – Heilbronn

Ausstieg: Bahnhof Lauffen am Neckar

Der Fußweg vom / zum Ausstieg beträgt ca. 20-25 Minuten bzw. ca. 2 km.

Ein-/Ausstieg:

Der Ein- / Ausstieg liegt 50-100 m von den Parkplätzen entfernt zwischen dem Yachthafen und dem Ruder-Club.

74348 Lauffen am Neckar: (am Ruderclub)

Straße: Neckaruferweg

49°04'10"N 9°09'50"E

